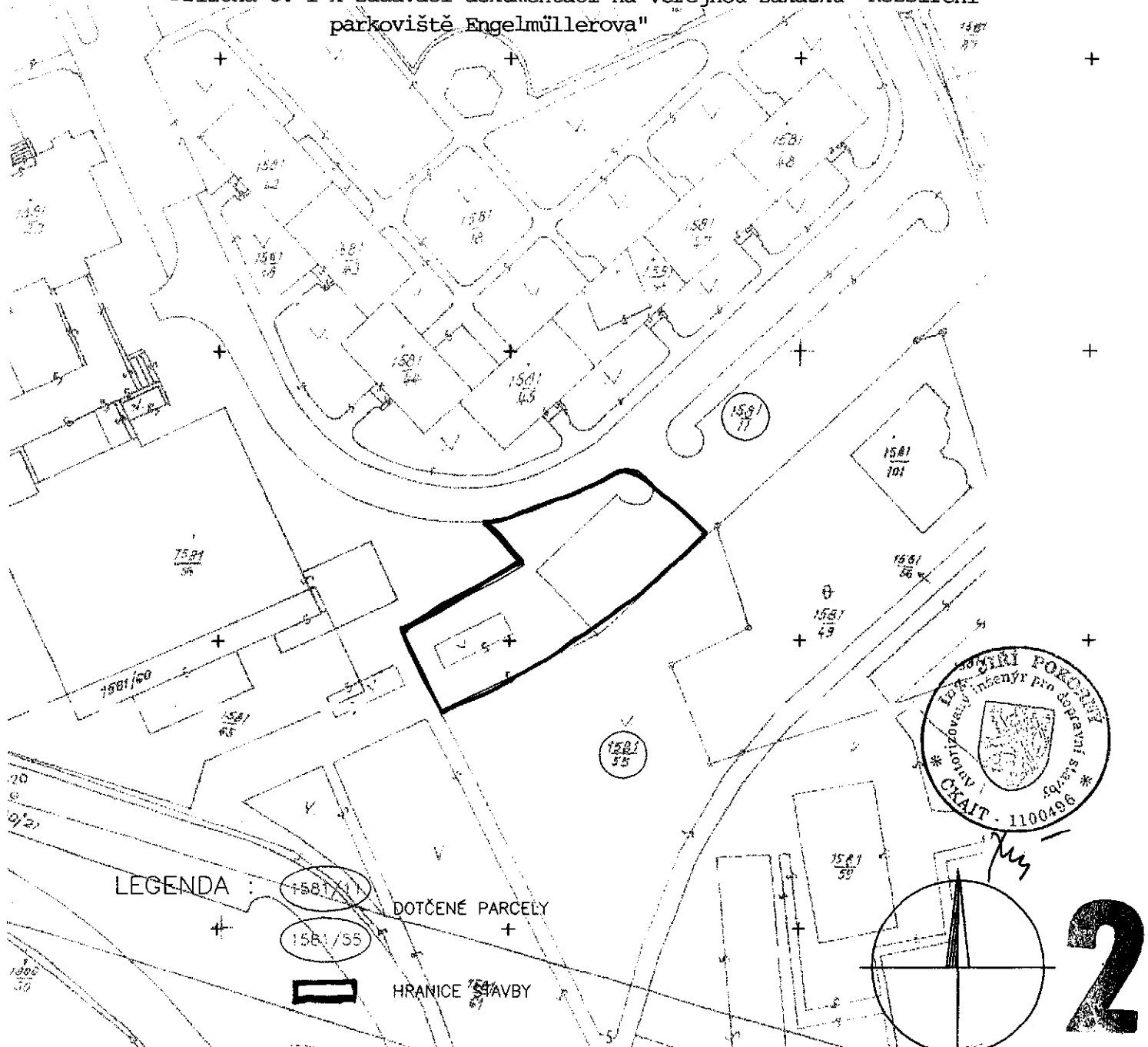
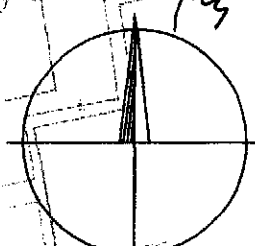



Příloha č. 1 k zadávací dokumentaci na veřejnou zakázku "Rozšíření parkoviště Engelmüllerova"



LEGENDA :
 (1581/101) DOTČENÉ PARCELY
 (1581/55) DOTČENÉ PARCELY
 [Thick black line] HRANICE STAVBY



2

KRESLIL:	PROJEKTANT: Ing. Kurka Ivo	ODPOVĚDNÝ PROJ.: Ing. Pokorný Jiří	VEDOUČÍ ATELIERU: Ing. Pokorný Jiří	PROJEKČNÍ KANCELÁŘ VIAPROJEKT s.r.o. Na Obvodě 41 703 00 OSTRAVA - Vítkovice tel./fax: 596771811
INVESTOR: SMO, MOB MORÁVSKÁ OSTRAVA A PŘÍVOZ	NÁZEV STAVBY, OBJEKTU: Map list: + Meritko: + ROZŠÍŘENÍ PARKOVIŠTĚ UL. ENGELMÜLLEROVA			FORMÁT: A4
KOPIE KATASTRÁLNÍ MAPY				DATUM: 04/2009
OBSAH VÝKRESU: Kolek. razítka:				STUPEŇ: DSP+RDS
SITUACE NA PODKLADĚ KATASTRÁLNÍ MAPY				ČÍS. ZAK.: 0509
				MĚŘITKO: 1:1000
				ČÍSLO VÝKRESU: 2

Dokumentace byla ověřena ve stavebním řízení
 a je podkladem pro provedení stavby podle
 stavebního povolení č.j. 4022P/14596/11/0227/11
 ze dne 14-03-2011

STATUTÁRNÍ MĚSTO OSTRAVA
 Úřad městského obvodu 7
 Moravská Ostrava a Přívoz
 odbor stavebního řádu a přestupků