

POKYN K ŽALOŽENÍ
DNE:
PODPIS:

Statutární město Ostrava
Úřad městského obvodu Moravská Ostrava a Přívoz
odbor stavebního řádu a přestupků

Vaše značka:

Ze dne:

Č. j.: MOaP/51474/13/OSŘP1/S1

Sp. zn.: S-MOaP/41009/13 141/13

Vyřizuje: Ing. Kateřina Sladká

Telefon.: 599 442 137

Fax: 599 445 241

E-mail: ksladka@moap.ostrava.cz

ÚŘAD MĚSTSKÉHO OBVODU MORAVSKÁ OSTRAVA A PŘÍVOZ	Čís. depar.
Došlo: 27-08-2013	Zpracovatel
Č.j.: MOaP/52410/13	Ukl. znak
Poč. listů: 5 Příl. 1	

Statutární město Ostrava, Úřad městského obvodu Moravská Ostrava a Přívoz
doručeno prostřednictvím
JACKO, projekty & vozovky s.r.o.,
Ženíškova 1/2313,
702 00 Ostrava-Moravská Ostrava

Datum: 23.8.2013

Rozhodnutí

Územní rozhodnutí

Výroková část:

Statutární město Ostrava, Úřad městského obvodu Moravská Ostrava a Přívoz, odbor stavebního řádu a přestupků, jako stavební úřad příslušný podle § 13 odst. 1 písm. e) zákona č. 183/2006 Sb., o územním plánování a stavebním řádu (stavební zákon), ve znění pozdějších předpisů (dále jen "stavební zákon"), ustanovení § 139 odst. 2 zákona č. 128/2000 Sb., o obcích (obecní zřízení), ve znění pozdějších předpisů a ustanovení článku 21 písm. c) bodu 1 obecně závazné vyhlášky města Ostravy č. 11/2000 (Statut města Ostravy) ve znění pozdějších předpisů, v územním řízení posoudil podle § 84 až 91 stavebního zákona žádost o vydání rozhodnutí o umístění stavby nebo zařízení (dále jen "rozhodnutí o umístění stavby"), kterou dne 26.6.2013 podalo **Statutární město Ostrava, Úřad městského obvodu Moravská Ostrava a Přívoz, IČO 00845451, Prokešovo náměstí 8, 729 29 Ostrava-Moravská Ostrava, které zastupuje JACKO, projekty & vozovky s.r.o., IČO 27800440, Ženíškova 1/2313, 702 00 Ostrava-Moravská Ostrava** (dále jen "žadatel"), a na základě tohoto posouzení:

vydává podle § 79 a 92 stavebního zákona a § 9 vyhlášky č. 503/2006 Sb., o podrobnější úpravě územního rozhodování, územního opatření a stavebního řádu

rozhodnutí o umístění stavby

„Rekonstrukce ul. 28. října od Masarykova nám. po Smetanovo nám. - pro stavební objekty SO 302, SO 401, SO 403 a SO 901“ (dále jen "stavba") na pozemcích parc. č. 147/1, 405/1, 3493/2, 3494/2, 3584/1, 3589/8 a 3589/33 v katastrálním území Moravská Ostrava.

Druh a účel umísťované stavby:

SO 302 - Vodovodní přípojka pro pítka

Přípojka je navržena z PE100, SDR11, DN25 (32x3,0 m) v délce cca 8,7 m k vodoměrné šachtě a dále 1,8m k pítku, bude uložena v hloubce 1,5 m. Rozvod vody bude v zimním období vypuštěn.

Pítko bude napojeno kanalizační přípojkou DN150PP o délce 4,15 m v hloubce 1,15 m, na kanalizační síť.

SO 401 – Veřejné osvětlení

Stávající veřejné osvětlení na ul. 28. října je výhradně řešeno na domech s napájením z jednotlivých úsekových RVO. Stávající osvětlení bude z domů demontováno včetně rozvodů, trubek a konzol, následně se provede začištění fasády.

Nové vedené veřejného osvětlení bude pomocí kabelů CYKY-J 4x16 v hloubce cca 1,15 m. Veřejné osvětlení bude řešeno pomocí kónických stožáru s uzavřeným svítidlem pro přímé osvětlení (SCHREDER – CALLA LED) o výšce cca 4 m, stožáry budou uloženy do betonového základu 600x600x1000 mm. VO na ul. 28. Října bude tvořeno 18 ks svítidel.

SO 403 – Přípojka reklamních panelů

Jedná se o podzemní vedení NN pro napojení 8 reklamních panelů. Vedení bude napojeno z přípojkové skříňě SPP 5 umístěné u vchodu domu na ul. 28. října 2315/34, do které bude zaústěna smyčka kabelů 2xAYKY 3x240 + 120 m². Do této skříňě se osadí redukce R200, pro napojení reklamních panelů i stávajícího domu na ul. 28. října 2315/34. Kabel bude uložen souběžně s kabely VO, které se uloží do plastové chráničky DVR 50 mm, o celkové délce cca 320 m.

SO 901 – Městský mobiliář

Jsou navrženy lavičky 1500x500 mm z žuly s dřevěným sedadlem v celkovém počtu 20 ks.

Dále se na ulici 28. října umístí litinové sloupky vysoké 85 cm, válcového průřezu v počtu 62 ks (16 ks sloupků jsou navrženy s plechovými koši).

Reklamní světelné panely o rozměrech 1280x2240x228 mm budou ukotveny v betonovém základu 1100x750x400 mm pomocí chemických kotev.

V blízkosti křížení ul. Puchmajerovy a ul. 28. října bude umístěn kamenný památník s pečeti města Ostrava. Památník bude osazen na betonovém základu.

Další podrobnosti jsou patrné z projektové dokumentace.

Umístění stavby na pozemku:

Stavba (**stavební objekty SO 302, SO 401, SO 403 a SO 901**) budou umístěny na pozemcích parc. č. 147/1, 405/1, 3493/2, 3494/2, 3584/1, 3589/8 a 3589/33 v katastrálním území Moravská Ostrava. Podrobnosti umístění stavby jsou patrné z ověřené projektové dokumentace (situace na podkladě katastrální mapy - výkres č. C. 2., vypracovaná Ing. Lukášem Horákem – květen 2013, autorizoval Ing. Libor Jacko – ČKAIT 1102390).

Podmínky pro umístění a provedení stavby:

1. Stavba, označená v projektové dokumentaci „Rekonstrukce ul. 28. Října od Masarykova nám. po Smetanovo nám.“, bude umístěna v souladu s grafickou přílohou rozhodnutí, která obsahuje výkres současného stavu území v měřítku katastrální mapy se zakreslením stavebního pozemku, požadovaným umístěním stavby, s vyznačením vazeb a vlivů na okolí, zejména vzdáleností od hranic pozemku a sousedních staveb.
2. Stavebnímu úřadu budou předloženy veškeré doklady prokazující, že s odpadem vznikajícím během stavby bylo nakládáno způsobem, který je v souladu s ustanoveními zákona č. 185/2001 Sb., o odpadech, včetně předpisů, vydaných k jeho provedení.
3. Pro výstavbu bude použit jeden druh stromu a nebudou použity kultivary kulovitěho tvaru.

4. Vysazované dřeviny budou mít obvod kmínku min. 16-18 cm ve výšce 1 m nad zemí a výška nasazení koruny bude 2,5 m.
5. Při realizaci výsadeb bude přihlédnuto k ČSN 83 9021 Technologie vegetačních úprav v krajině – Rostliny a jejich výsadba, zejména v bodům 5.1, 5.4, 5.5, 5.7 a 5.8.
6. Realizací uvedené stavby a provozem nesmí dojít k znečištění podzemních a povrchových vod.
7. Realizací stavby nesmí dojít ke zhoršení odtokových poměrů na předmětné lokalitě.
8. Srážkové vody musí být likvidovány nezávadným způsobem tak, aby nebyly dotčeny právem chráněné zájmy vlastníků okolních nemovitostí.
9. Materiálové členění a způsob kladení a členění dlažby rekonstruovaného úseku ulic a městský mobiliář budou odpovídat řešení zvolenému na již rekonstruovaném úseku ulice 28. října a rekonstruovaných úsecích přilehlých ul. Puchmajerova a ul. Vojanova.
10. V rámci umístění prvků odvodnění na komunikacích dotčených stavbou budou pro uliční vpusti použity plastové odtokové mříže, případně žlaby s plastovým krytem.
11. Stavebník zajistí ochranu veškerého zařízení správců inženýrských sítí v rozsahu, daném příslušnými zákony a v souladu s ostatními platnými předpisy a je povinen učinit veškerá opatření, aby během stavební činnosti ani jejím následkem nedošlo k poškození zařízení správců inženýrských sítí. V této souvislosti odpovídá jak za škody způsobené na zařízení, tak za škody vzniklé na zdraví a majetku třetím osobám.
12. Při realizaci stavby budou respektována ochranná pásma inženýrských sítí a zařízení.
13. Každé odkrytí, příp. poškození zařízení a inženýrských sítí bude okamžitě ohlášeno příslušnému správci.
14. Stavebník zajistí vytýčení veškerých inženýrských sítí a zařízení u příslušného správce.
15. Zahájení stavby bude předem prokazatelně oznámeno správcům inženýrských sítí a zástupci těchto správců budou přizváni ke kontrole jimi stanovených podmínek.
16. Před záhozem výkopu je nutno provést polohopisné a výškopisné zaměření přípojek na inženýrské sítě oprávněnou osobou nebo organizací, včetně zakreslení jejich skutečné polohy do výkresu.

Účastníci řízení podle § 27 odst. 1 správního řádu:

Statutární město Ostrava, Úřad městského obvodu Moravská Ostrava a Přívoz, Prokešovo náměstí 8,
729 29 Ostrava-Moravská Ostrava

Odůvodnění:

Dne 26.6.2013 podal žadatel žádost o vydání rozhodnutí o umístění stavby. Jelikož žádost nespĺňovala podmínky pro vydání územního souhlasu, stavební úřad usnesením rozhodl o provedení územního řízení. Dnem podání žádosti o vydání územního souhlasu bylo zahájeno územní řízení, žádost o územní souhlas se považuje za žádost o vydání územního rozhodnutí.

Stavební úřad oznámil zahájení územního řízení známým účastníkům řízení a dotčeným orgánům.

Stavební úřad upustil od ústního jednání, protože mu poměry v místě stavby jsou dobře známy a žádost poskytovala dostatečné podklady pro posouzení stavby. Současně stavební úřad stanovil, že ve lhůtě do 15 dnů ode dne doručení oznámení ze dne 22.7.2013 pod č.j. MOaP/45700/13/OSŘP1/SI mohou účastníci řízení uplatnit své námítky a dotčené orgány svá závazná stanoviska.

Okruh účastníků řízení byl vymezen následovně:

Účastníci řízení dle § 85 odst. 1 stavebního zákona

a) žadatel - Statutární město Ostrava, Úřad městského obvodu Moravská Ostrava a Přívoz, Prokešovo náměstí 8, 729 29 Ostrava-Moravská Ostrava

b) obec, na jejímž území má být požadovaný záměr uskutečněn - Statutární město Ostrava, Úřad městského obvodu Moravská Ostrava a Přívoz

Účastníci řízení dle § 85 odst. 2 stavebního zákona

a) vlastníků pozemku nebo stavby, na kterých má být požadovaný záměr uskutečněn, není-li žadatelem, nebo ten, kdo má jiné věcné právo k tomuto pozemku nebo stavbě - Statutární město Ostrava, Městský obvod Moravská Ostrava a Přívoz, Dopravní podnik Ostrava a. s., ČEZ DISTRIBUCE, a. s., Dalkia Česká republika, a.s., OVANET a.s., OVA!!!CLOUD.net a.s. RWE Distribuční služby, s.r.o

b) osoby, jejichž vlastnické nebo jiné věcné právo k sousedním stavbám anebo sousedním pozemkům nebo stavbám na nich může být územním rozhodnutím přímo dotčeno – účastníci jsou vymezeni podél ul. 28. října takto: budova č. p. 49 na pozemku parc. č. 169/1, budova č. p. 1837 na pozemku parc. č. 169/2, budova č. p. 194 na pozemku parc. č. 172, budova č. p. 3159 na pozemku parc. č. 174, budova č. p. 180 na pozemku parc. č. 178, budova č. p. 193 na pozemku parc. č. 179, budova č. p. 815 na pozemku parc. č. 182, budova č. p. 212 na pozemku parc. č. 183, budova č. p. 192 na pozemku parc. č. 186, budova č. p. 3138 na pozemku parc. č. 3493/3, budova č. p. 204 na pozemku parc. č. 189, budova č. p. 205 na pozemku parc. č. 190/1, budova č. p. 206 na pozemku parc. č. 191/1, budova č. p. 207 na pozemku parc. č. 193/1, budova č. p. 220 na pozemku parc. č. 194, budova č. p. 328 na pozemku parc. č. 196/1, budova č. p. 185 na pozemku parc. č. 435, budova č. p. 186 na pozemku parc. č. 433, budova č. p. 187 na pozemku parc. č. 432, budova č. p. 2315 na pozemku parc. č. 430, budova č. p. 190 na pozemku parc. č. 427, budova č. p. 191 na pozemku parc. č. 424 budova č. p. 208 na pozemku parc. č. 423, budova č. p. 211 na pozemcích parc. č. 420 a 417, budova č. p. 241 na pozemku parc. č. 410/1 a pozemky parc. č. 436, 437, 3494/3, 3494/4, 3589/14 a 405/1 v k. ú. Moravská Ostrava.

Stavební úřad vymezil okruh účastníků dle § 85 odst. 1 písm. a) a b) a dle § 85 odst. 2 písm. a) a b) stavebního zákona tak, jak je uvedeno výše. Při vymezování okruhu účastníků územního řízení zkoumal vliv navržené stavby na její okolí a při stanovení jejich okruhu přihlížel k navrhovanému provozu stavby, stejně jako ke stavebně technickému řešení stavby samotné a jejímu vlivu na okolí. Jelikož žádné občanské sdružení ani jeho organizační jednotka nepodalí u zdejšího správního orgánu žádost o informování o všech zamýšlených zásazích a zahajovaných správních řízeních, nevymezil stavební úřad dle § 85 odst. 2 písm. c) jako účastníky řízení žádné osoby, o kterých tak stanoví zvláštní právní předpis.

Stanoviska sdělili:

- MMO-odbor OŽP, č. j. SMO/59355/13/ÚHA/GAV ze dne 1.3.2013
- MMO-odbor dopravy, č. j. SMO/59355/13/ÚHA/GAV ze dne 3.4.2013
- MMO-ÚHA, odd. ÚP, č. j. SMO/59355/13/ÚHA/GAV ze dne 5.4.2013
- MMO-ÚHA, odd. pam. péče a koordinovaných stanovisek, č. j. SMO/59355/13/ÚHA/GAV ze dne 4.5.2013
- Krajský úřad, Moravskoslezský kraj, odbor životního prostředí a zemědělství, č.j. MSK 55435/2013 ze dne 19.4.2013
- Statutární město Ostrava, Městský obvod Moravská Ostrava a Přívoz, Odbor investic a místního hospodářství, č.j. MOaP/10953/13/OIMB/Br ze dne 14.3.2013
- MMO –odbor OŽP, vodoprávní úřad, č.j. SMO/077292/13/OŽP/Km ze dne 4.3.2013
- Hasičský záchranný sbor Moravskoslezského kraje, zn. HSOS-2576-2/2013 ze dne 7.3.2013
- Krajská hygienická stanice Moravskoslezského kraje se sídlem v Ostravě, č.j. KHSMS 05867/2013/OV/HOK ze dne 21.2.2013
- Krajský úřad Moravskoslezského kraje, odbor životního prostředí a zemědělství
- Dopravní podnik Ostrava a. s., zn. 2922/TDC/13/Kr ze dne 11.3.2013, zn. 16308/TDC/12/Kr ze dne 25.10.2012
- ČEZ DISTRIBUCE, A. S., zn. 1051783873/10580 ze dne 4.3.2013, zn. 0100091572 ze dne 6.9.2012
- ČEZ ICT Services, a.s., zn. 0200054115 ze dne 6.9.2012

- ČEZ Energetické služby, s.r.o., zn. 02A12000035976 ze dne 6.11.2012
- Dalkia Česká republika, a.s., zn. 0000037075 ze dne 6.9.2012, zn. 2440/Kr/220213-2 ze dne 22.2.2013, zn. 24420/Kr/270213-1 ze dne 27.2.2013
- OVANET a.s., OVA!!!CLOUD.net, a.s., zn. 12-792 ze dne 9.10.2012
- RWE Distribuční služby, s.r.o., zn. 5000752859 ze dne 1.3.2013
- Ostravské vodárny a kanalizace a. s., zn. 6.1/8025/9169/12/Ku ze dne 24.10.2012, zn. 6.1/8025/1657/13/Ku ze dne 11.3.2013
- Telefónica Czech Republic, a. s., č.j. 542953/13 ze dne 15.3.2013, 153422/12 ze dne 6.9.2012
- UPC Česká republika, s.r.o., zn. Ka/2055-2012 ze dne 8.10.2012, zn. Ka/0346-2013/nE ze dne 6.3.2013
- Ostravské komunikace, a. s., zn. OKAS-5239/12/TSÚ/Zatl ze dne 3.10.2012, zn. OKAS-0900/13/TSÚ/Vor ze dne 20.2.2013
- Dalkia Industry CZ, a.s., č.j. EGV 453/2013 ze dne 31.5.2012
- OKD, a.s., IČO 26863154, CSS Informační technologie, č.j. IT 272/2013 ze dne 12.6.2013
- Česká republika – Ministerstvo obrany, Vojsenská ubytovací a stavební správa, č.j. 1218/33845/2013-1383-ÚP-OL ze dne 27.2.2013
- Povodí Odry, státní podnik. Zn. 2504/923/2/821.10/2013 ze dne 21.2.2013
- SELF servis, spol. s r.o., č.v. 12/002811 ze dne 10.10.2012
- Miracle Network, spol. s r.o., zn. MN/3850/12/AM ze dne 14.9.2012
- CZFO.NET s.r.o., zn. URV-12-160 ze dne 3.11.2012
- ArcelorMittal Ostrava a.s., zn. 6/W/160/Sochor/595685733 ze dne 19.10.2012
- DIAMO, státní podnik, odštěpný závod ODRA, zn. 37075/26.09.2012 ze dne 18.10.2012
- Poruba.NET, o.s., zn. A12/157 ze dne 17.10.2012
- ADVANCED WORLD TRANSPORT A.S., zn. TN/10-2012/643 ze dne 15.10.2012
- MAXPROGRES, s.r.o., zn. OV12040251 ze dne 12.10.2012
- České radiokomunikace, zn. ÚPTS/OS/83604/2012 ze dne 12.10.2012
- T-Mobile Czech Republic a.s., ze dne 8.10.2012
- ČD-Telematika a.s., zn. 18380/12-707 ze dne 5.10.2012
- PODA a.s., zn. TaV/884/2012/Ga ze dne 5.10.2012
- GTS Czech s.r.o., zn. 331205454 ze dne 2.10.2012
- SITEL, spol. s r.o., zn. 131205044 ze dne 2.10.2012
- Policie České republiky, odbor informačních a komunikačních technologií, č.j. KRPT-156478-110/ČJ-2012-0700IT ze dne 28.9.2012
- Vodafone Czech Republic a.s., ze dne 21.9.2012
- Souhlas s umístěním stavby na pozemku ve vlastnictví statutárního města Ostrava, č.j. SMO/119135/13/LPO/Iva ze dne 3.4.2013

Stavební úřad zajistil vzájemný soulad předložených závazných stanovisek dotčených orgánů vyžadovaných zvláštními předpisy, zabezpečil plnění požadavků vlastníků sítí technického vybavení a podmínky stanovisek zahrnul do podmínek tohoto rozhodnutí.

Z hledisek, uvedených v §90 stavebního zákona posoudil stavební úřad záměr žadatele takto:

Stavební úřad se v první řadě zabýval otázkou, zda předložená dokumentace a podklady doložené do spisu zn. S-MOaP/41009/13 dostatečnou měrou objasňují stav věci, o němž nejsou důvodné pochybnosti, a to v rozsahu, který je nezbytný pro soulad tohoto rozhodnutí s právním řádem České republiky, stejně jako s ochranou práv nabytých v dobré víře a aby přijaté řešení bylo v souladu s veřejným zájmem. Stavební úřad dospěl k závěru, že spis zn. S-MOaP/41009/13 poskytuje dostatek informací a důkazů, prokazujících uvedené skutečnosti.

Umísťovaná stavba je v souladu:

- se schválenou územně plánovací dokumentací - Územním plánem města Ostravy, schváleným zastupitelstvem města dne 5.10.1994 s platností od 15.11.1994, včetně jeho pozdějších změn a úprav

stavba je v souladu s funkčním využitím „Pěší plocha, veřejná prostranství“, kde umístění stavebních objektů SO 302, SO 401, SO 403 a SO 901 dle regulativů funkčního a prostorového uspořádání území lze zařadit do kategorie „vhodné“. Stejně závěry jako stavební úřad vyslovil dne 5.4.2013 ve svém stanovisku č.j. SMO/59355/13/ÚHA/GAV Útvar hlavního architekta Magistrátu města Ostravy, jako orgán územního plánování.

Stavba je v souladu se Zásadami územního rozvoje Moravskoslezského kraje, schválenými zastupitelstvem Moravskoslezského kraje dne 22.12.2010 usnesením č.16/1426.

- Stavba je v souladu s cíli a úkoly územního plánování (§18 a §19 stavebního zákona) a to zejména s charakterem území, s požadavky na ochranu architektonických a urbanistických hodnot v území.
- s požadavky podle stavebního zákona a jeho prováděcích předpisů - žádost obsahuje veškeré náležitosti, které upravuje §86 stavebního zákona, to je základní údaje o požadovaném záměru, identifikační údaje pozemků a staveb, doklady prokazující vlastnické nebo jiné právo žadatele, posouzení záměru dotčenými orgány, stanoviska vlastníků veřejné dopravní a technické infrastruktury a dokumentaci záměru. Žádost je v souladu s §3 vyhlášky č. 503/2006Sb., o podrobnější úpravě územního rozhodování, územního opatření a stavebního řádu, v platném znění, žádost byla podána na potřebném formuláři, k žádosti byla doložena příloha uvedená v části B přílohy č. 1 této vyhlášky a dokumentace stavby označená „Rekonstrukce ul. 28. Října od Masarykova nám. po Smetanovo nám.“ podle přílohy č. 1 vyhlášky č. 499/2006 Sb., o dokumentaci staveb, v platném znění, ve dvou vyhotoveních. Dokumentace stavby je v souladu s přílohou č. 1 této vyhlášky.

Stavba je v souladu s vyhláškou č. 268/2009 Sb. – o technických požadavcích na stavby, v platném znění, vyhláškou č. 398/2009Sb., o obecných technických požadavcích zabezpečujících bezbariérové užívání staveb, a dále je v souladu s obecnými požadavky na využívání území stanovených vyhláškou č. 501/2006 Sb., o obecných požadavcích na využívání území, v platném znění.

- s požadavky na dopravní a technickou infrastrukturu – stavba neklade nové požadavky na dopravní a technickou infrastrukturu
- s požadavky podle zvláštních právních předpisů a se stanovisky dotčených orgánů podle zvláštních právních předpisů - k umístění staveb byla vydána kladná stanoviska všech dotčených orgánů, hájících zájmy chráněné zvláštními právními předpisy. Tato stanoviska jsou součástí spisového materiálu pod zn. S-MOaP/41009/13 vedeného odborem stavebního řádu a přestupků Úřadu městského obvodu Moravská Ostrava a Přívoz.

Před vydáním rozhodnutí dal stavební úřad účastníkům řízení možnost vyjádřit se k podkladům rozhodnutí, ve smyslu ust. §36 odst. 3 správního řádu. Této možnosti, o níž byli účastníci vyrozuměni opatřením sp.zn. S-MOaP/41009/13 č.j. MOaP/45700/13/OSŘP1/SI ze dne 22.7.2013, žádný z účastníků nevyužil.

Do podmínek tohoto rozhodnutí byly zahrnuty mimo jiné i podmínky, které se vztahují k provádění stavby, neboť se jedná o umístění stavby, která dle § 103 odst. 1 písm. e) bodu 5, 8 a 10 stavebního zákona, nevyžaduje stavební povolení ani ohlášení stavebnímu úřadu.

Do podmínek územního rozhodnutí nebyly zahrnuty ty podmínky, kde povinnost jejich plnění vyplývá přímo z platných právních předpisů.

Vypořádání s návrhy a námitkami účastníků:

- Účastníci neuplatnili návrhy a námitky.

Vyhodnocení připomínek veřejnosti:

- Účastníci neuplatnili návrhy a námitky.

Vypořádání s vyjádřeními účastníků k podkladům rozhodnutí:

- Účastníci se k podkladům rozhodnutí nevyjádřili.

Stavební úřad rozhodl, jak je uvedeno ve výroku rozhodnutí, za použití ustanovení právních předpisů ve výroku uvedených.

Upozornění:

Při provádění stavby je nutno dodržovat zejména zákon č. 309/2006 Sb., kterým se upravují další požadavky bezpečnosti a ochrany zdraví při práci v pracovněprávních vztazích a o zajištění bezpečnosti a ochrany zdraví při činnosti nebo poskytování služeb mimo pracovněprávní vztahy (zákon o zajištění dalších podmínek bezpečnosti a ochrany zdraví při práci), v platném znění, a nařízení vlády č. 591/2006 Sb., o bližších minimálních požadavcích na bezpečnost a ochranu zdraví při práci na staveništích.

Při provádění stavby musí být veden stavební deník, do něhož budou pravidelně zaznamenávány údaje, týkající se provádění stavby. Obsahové náležitosti stavebního deníku stanoví vyhláška č. 499/2006 Sb., o dokumentaci staveb, v platném znění.

Těleso chodníku nebude znečišťováno a poškozováno. Stroje a zařízení, která mohou poškození způsobit je zakázáno používat. Bude zajištěno pravidelné čištění všech přilehlých zpevněných ploch od nečistot způsobených staveništní dopravou a stavební činností.

Stavebník je povinen v dostatečném předstihu před zahájením prací (min. 60 dnů) požádat zdejší odbor stavebního řádu a přestupků, o povolení ke zvláštnímu užívání místní komunikace k provádění stavebních prací dle § 25 odst. 6 písm. c), odr. 3 zák. č. 13/1997 Sb., o pozemních komunikacích, v platném znění – realizaci výkopových prací.

Stavebník je povinen v dostatečném předstihu před zahájením prací (min. 60 dnů) požádat zdejší odbor stavebního řádu a přestupků, o povolení k umístění inženýrských sítí v silničním pozemku dle § 25 odst. 6 písm. d) zák. č. 13/1997 Sb., o pozemních komunikacích, v platném znění – uložení sítí do silničního pozemku.

Žadatel je povinen veškeré stavební práce na veřejně přístupných místních komunikacích a silnicích dopravně označit (objížďky, uzavírky, překopy).

Po ukončení stavebních prací zhotovitel vyzve správce místních komunikací a zeleně k převzetí definitivních úprav povrchu komunikace a zeleně. O předání bude sepsán protokol.

S veškerými odpady, které budou vznikat stavební činností i provozní musí být nakládáno v souladu s ustanoveními zákona č. 185/2001 Sb., o odpadech a o změně některých dalších zákonů, v platném znění, včetně předpisů, vydaných k jeho provedení.

Po celou dobu stavby bude zachován bezpečný a bezkolizní průchod chodců.

Poučení účastníků:

Proti tomuto rozhodnutí se lze odvolat do 15 dnů ode dne jeho oznámení k odboru stavebně správnímu Magistrátu města Ostravy podáním u zdejšího správního orgánu, tedy Úřadu městského obvodu Moravská Ostrava a Přívoz, odboru stavebního řádu a přestupků. Včas podané odvolání má odkladný účinek.

Odvolání se podává s potřebným počtem stejnopisů tak, aby jeden stejnopis zůstal správnímu orgánu a aby každý účastník dostal jeden stejnopis. Nepodá-li účastník potřebný počet stejnopisů, vyhotoví je správní orgán na náklady účastníka.

Odvoláním lze napadnout výrokovou část rozhodnutí, jednotlivý výrok nebo jeho vedlejší ustanovení. Odvolání jen proti odůvodnění rozhodnutí je nepřípustné. Odvolání musí mít náležitosti uvedené v § 37 odst. 2 a musí obsahovat údaje o tom, proti kterému rozhodnutí směřuje, v jakém rozsahu ho napadá a v čem je

spatřován rozpor s právními předpisy nebo nesprávnost rozhodnutí nebo řízení, jež mu předcházelo. Není-li v odvolání uvedeno, v jakém rozsahu odvolatel rozhodnutí napadá, platí, že se domáhá zrušení celého rozhodnutí.

Pokud odvolání směřuje jen proti některému výroku rozhodnutí nebo proti vedlejšímu ustanovení výroku, které netvoří nedílný celek s ostatními, a pokud tím nemůže být způsobena újma některému z účastníků, nabývá zbytek výrokové části právní moci, umožňuje-li to povaha věci.

K novým skutečnostem a k návrhům na provedení nových důkazů, uvedeným v odvolání nebo v průběhu odvolacího řízení, se přihlédne jen tehdy, jde-li o takové skutečnosti nebo důkazy, které účastník nemohl uplatnit dříve. Namítá-li účastník, že mu nebylo umožněno učinit v řízení v prvním stupni určitý úkon, musí být tento úkon učiněn spolu s odvoláním.

Stavební úřad po právní moci rozhodnutí předá ověřenou dokumentaci žadateli, případně obecnímu úřadu, jehož územního obvodu se umístění stavby týká, není-li sám stavebním úřadem, popřípadě též speciálnímu stavebnímu úřadu.

Rozhodnutí má podle § 93 odst. 1 stavebního zákona platnost 2 roky. Dobu platnosti územního rozhodnutí může stavební úřad prodloužit na odůvodněnou žádost žadatele, podanou před jejím uplynutím. Podmínky rozhodnutí o umístění stavby platí po dobu trvání stavby či zařízení, nedošlo-li z povahy věci k jejich konzumaci.

Otisk úředního razítka

Ing. Jiří Kozelský v.r.
vedoucí odboru stavebního řádu a přestupků

Za správnost vyhotovení:

Ing. Kateřina Sladká
referent stavebního úřadu

Poplatek:

Správní poplatek podle zákona č. 634/2004 Sb., o správních poplatcích, se nevyměřuje.

Příloha:

- výkres č. C.1. (05-07-13-02) - situace na podkladě katastrální mapy

Obdrží:

účastníci řízení dle § 85 odst. 1 stavebního zákona (doručeno jednotlivě)

- a) žadatel - Statutární město Ostrava, Úřad městského obvodu Moravská Ostrava a Přívoz - doručeno prostřednictvím: JACKO, projekty & vozovky s.r.o., IDDS: is4db75
- b) obec, na jejímž území má být požadovaný záměr uskutečněn - Statutární město Ostrava, Městský obvod Moravská Ostrava a Přívoz – doručeno prostřednictvím odboru majetkového, Prokešovo nám. 8, 729 29 Moravská Ostrava

účastníci řízení dle § 85 odst. 2 stavebního zákona (doručeno jednotlivě)

- a) vlastník pozemku nebo stavby, na kterém má být požadovaný záměr uskutečněn, nebo ten, kdo má jiné věcné právo k tomuto pozemku nebo stavbě - Statutární město Ostrava, Prokešovo náměstí 8, 729 29 Moravská Ostrava, Městský obvod Moravská Ostrava a Přívoz, Prokešovo náměstí 8, 729 29 Moravská Ostrava, Dopravní podnik Ostrava a. s., IDDS: f7mdrpg, ČEZ DISTRIBUCE, a. s., IDDS: v95uqfy, Dalkia Česká republika, a.s., IDDS: zepcdvg, OVANET a.s., OVA!!!CLOUD.net a.s. IDDS: pambdrf, RWE Distribuční služby, s.r.o; IDDS: jnnyjs6

účastníci řízení dle § 85 odst. 2 písm. stavebního zákona (doručeno veřejnou vyhláškou)

- b) osoby, jejichž vlastnické nebo jiné věcné právo k sousedním stavbám anebo k sousedním pozemkům nebo stavbám na nich může být rozhodnutím přímo dotčeno – účastníci jsou vymezeni podél ul. 28. října takto: budova č. p. 49 na pozemku parc. č. 169/1, budova č. p. 1837 na pozemku parc. č. 169/2, budova č. p. 194 na pozemku parc.č. 172, budova č. p. 3159 na pozemku parc. č. 174, budova č. p. 180 na pozemku parc. č. 178, budova č. p. 193 na pozemku parc. č. 179, budova č. p. 815 na pozemku parc. č. 182, budova č. p. 212 na pozemku parc. č. 183, budova č. p. 192 na pozemku parc. č. 186, budova č. p. 3138 na pozemku parc. č. 3493/3, budova č. p. 204 na pozemku parc. č. 189, budova č. p. 205 na pozemku parc. č. 190/1, budova č. p. 206 na pozemku parc. č. 191/1, budova č. p. 207 na pozemku parc. č. 193/1, budova č. p. 220 na pozemku parc. č. 194, budova č. p. 328 na pozemku parc. č. 196/1, budova č. p. 185 na pozemku parc. č. 435, budova č. p. 186 na pozemku parc. č. 433, budova č. p. 187 na pozemku parc. č. 432, budova č. p. 2315 na pozemku parc. č. 430, budova č. p. 190 na pozemku parc. č. 427, budova č. p. 191 na pozemku parc. č. 424 budova č. p. 208 na pozemku parc. č. 423, budova č. p. 211 na pozemcích parc. č. 420 a 417, budova č. p. 241 na pozemku parc. č. 410/1 a pozemky parc. č. 436, 437, 3494/3, 3494/4, 3589/14 a 405/1 v k. ú. Moravská Ostrava.

dále obdrží:

dotčené orgány

MMO-odbor OŽP, IDDS: 5zubv7w

Magistrát města Ostravy odbor dopravy, IDDS: 5zubv7w

MMO-ÚHA, odd. ÚP, IDDS: 5zubv7w

MMO-ÚHA, odd. pam. péče a koordinovaných stanovisek, IDDS: 5zubv7w

Statutární město Ostrava, Městský obvod Moravská Ostrava a Přívoz, IČO 00845451, Odbor investic a místního hospodářství, Prokešovo náměstí 8, 729 29 Moravská Ostrava

Hasičský záchranný sbor Moravskoslezského kraje, IDDS: spdaive

Krajská hygienická stanice Moravskoslezského kraje se sídlem v Ostravě, IDDS: w8pai4f

Krajský úřad Moravskoslezského kraje, IČO 70890692, odbor životního prostředí a zemědělství, IDDS: 8x6bxsd

na vědomí

Ostravské vodárny a kanalizace a. s., IDDS: n8ccgg9

Telefónica Czech Republic, a. s., IDDS: d79ch2h

UPC ČESKÁ REPUBLIKA, A.S., IDDS: 4hds44f

Ostravské komunikace, a. s., IDDS: muut5qe

Dalkia Industry CZ, a.s., IDDS: ttcffs4

OKD, a.s., IČO 26863154, CSS Informační technologie, IDDS: 74tcgdp

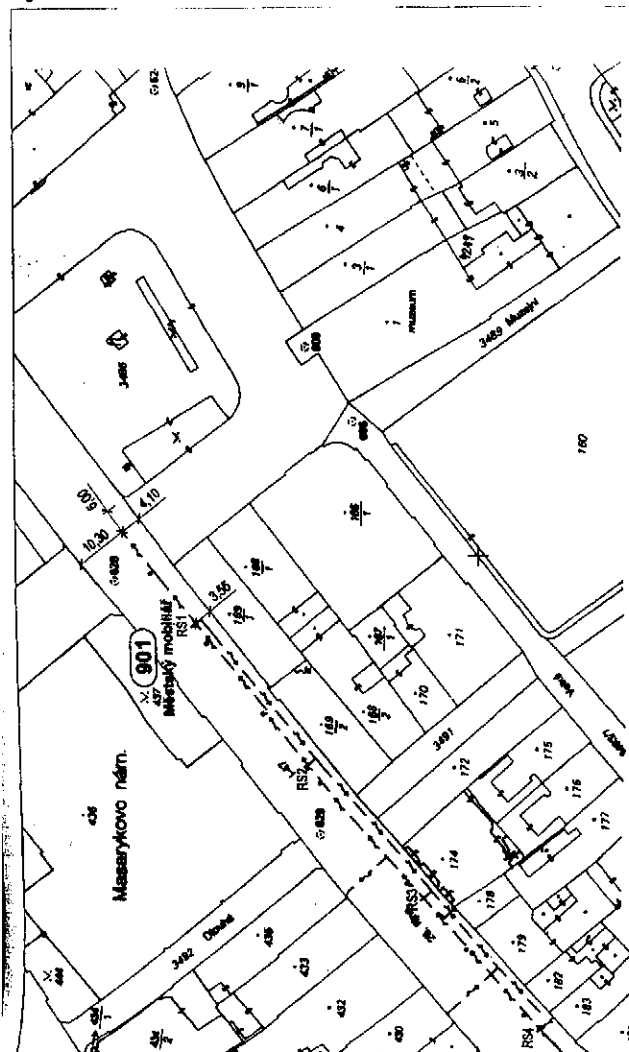
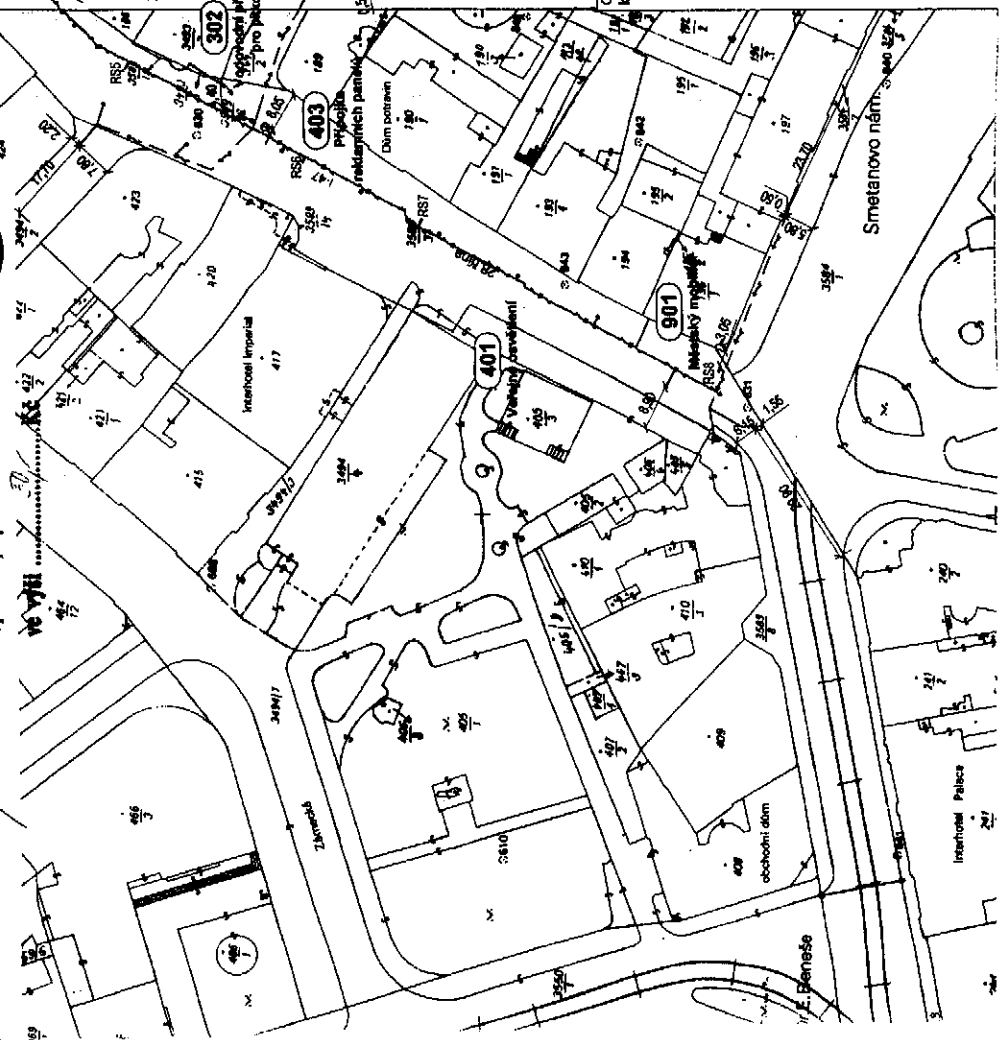
k vyvěšení na úřední desce

SMO ÚMOb MOaP odbor vnitřních věcí, Prokešovo náměstí 8, 729 29 Ostrava-Moravská Ostrava

Katastrální úřad pro MS kraj, Katastrální pracoviště OSTRAVA	Okres: Ostrava-město	Obec: <i>OSTRAVA</i>	K.ú.: <i>MOZNAVA DUTRAVA</i>
Vyhotovil: Kawuloková Miluše	Řízení PU: <i>347/2013-014</i>	Map. list: <i>OSTAVA 7-014</i>	Měřitko: 1:1000
Dne: <i>18.9.2013</i>	KOPIE KATASTRÁLNÍ MAPY		
Podpis: <i>Kawuloková</i>			



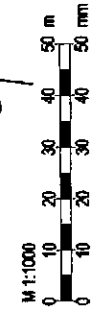
Správní poplatek uhrazen
ve výši Kč



Katastrální úřad pro MS kraj, Katastrální pracoviště OSTRAVA	Okres: Ostrava-město	Obec: <i>OSTRAVA</i>	K.ú.: <i>MOZNAVA DUTRAVA</i>
Vyhotovil: Kawuloková Miluše	Řízení PU: <i>347/2013-014</i>	Map. list: <i>OSTAVA 7-014</i>	Měřitko: 1:1000
Dne: <i>18.9.2013</i>	KOPIE KATASTRÁLNÍ MAPY		
Podpis: <i>Kawuloková</i>			



Kolek, razitko:
Správní poplatek uhrazen
ve výši Kč



Ostrava
K.ú.: Moravská Ostrava, 713520

podporující projektant: Ing. Libor Jacko 602 500 250 jacko@projekty-vozovky.cz	zpracovatel: Ing. Lukáš Horák 724 786 731 horak@projekty-vozovky.cz	parce: <i>Horák</i>
investor: Statutární město Ostrava Městský obvod Moravská Ostrava a Přívoz	stupeň: ÚS	datum: 05/2013
sando: Rekonstrukce ul. 28. října od Masarykova nám. po Smetanovo nám	formát: 1 x A4	form.: 297x210
stavební objekt:	měřítko: 1:1 000	číslo: 05-07-13-02
výkres: Situace na podkladu katastrální mapy	číslo: C.1.	

